




© Prohibida la Reproducción total o parcial sin autorización expresa del IDEAM

<p>REPÚBLICA DE COLOMBIA INSTITUTO DE HIDROLOGÍA, METEOROLOGÍA Y ESTUDIOS AMBIENTALES</p> <p>Mapa de Bosque no Bosque Colombia - Área Continental Año 2000</p> <p>Capacidad Institucional, Técnica Científica para Apoyar Proyectos REDD en Colombia 2011</p>	<p>Leyenda</p> <ul style="list-style-type: none"> Bosque No Bosque Sin Información <p>Convenciones</p> <ul style="list-style-type: none"> Límite Nacional Límite Departamental Límite Marino 		<p>Información de Referencia</p> <p>Proyección: UTM Datum: WGS - 84 Zona: 18 N Origen de Coordenadas: 75° 00' 00" Longitud Oeste 00° 00' 00" Latitud Norte Valores arbitrarios de Coordenadas: 500.000 metros Norte 0 metros Este Fuente: IDEAM, MAVDT, F. Natura, F Moore 2010. Cartografía Base: IGAC, 2010. Tipo de Imágenes: LANDSAT</p>	<p>Escala</p> <p>1:6.000.000</p> <div style="text-align: center;">  <small>Instituto de Hidrología, Meteorología y Estudios Ambientales</small> </div> <div style="text-align: center;">  <small>Proyecto capacidad técnica para apoyar REDD - Colombia</small> </div> <p>Salida Gráfica: Edwin Granados Revisaron: María Claudia García Edersson Cabrera</p>
--	---	--	---	--