




© Prohibida la Reproducción total o parcial sin autorización expresa del IDEAM

<p>REPÚBLICA DE COLOMBIA INSTITUTO DE HIDROLOGÍA, METEOROLOGÍA Y ESTUDIOS AMBIENTALES</p> <p><b>Mapa de Bosque no Bosque Colombia - Área Continental Año 2010</b></p> <p>Capacidad Institucional, Técnica Científica para Apoyar Proyectos REDD en Colombia 2011</p>	<p><b>Leyenda</b></p> <ul style="list-style-type: none"> <li><span style="display: inline-block; width: 15px; height: 10px; background-color: #006400; border: 1px solid black;"></span> Bosque</li> <li><span style="display: inline-block; width: 15px; height: 10px; background-color: #90EE90; border: 1px solid black;"></span> No Bosque</li> <li><span style="display: inline-block; width: 15px; height: 10px; background-color: #FF8C00; border: 1px solid black;"></span> Sin Información</li> </ul> <p><b>Convenciones</b></p> <ul style="list-style-type: none"> <li><span style="display: inline-block; width: 15px; border-bottom: 1px solid black;"></span> Límite Nacional</li> <li><span style="display: inline-block; width: 15px; border-bottom: 1px dashed black;"></span> Límite Departamental</li> <li><span style="display: inline-block; width: 15px; height: 10px; background-color: #0000FF; border: 1px solid black;"></span> Límite Marino</li> </ul>		<p><b>Información de Referencia</b></p> <p>Proyección: UTM Datum: WGS - 84 Zona: 18 N Origen de Coordenadas: 75° 00' 00" Longitud Oeste 00° 00' 00" Latitud Norte Valores arbitrarios de Coordenadas: 500.000 metros Norte 0 metros Este Fuente: IDEAM, MAVDT, F. Natura, F Moore 2010. Cartografía Base: IGAC, 2010. Tipo de Imágenes: LANDSAT</p>	<p><b>Escala</b></p> <p>1:6.000.000</p>   <p>Proyecto capacidad técnica para apoyar REDD - Colombia</p> <p>Salida Gráfica: Edwin Granados Revisaron: María Claudia García Edersson Cabrera</p>
--	---	--	---	--