



Libertad y Orden  
Ministerio de Ambiente,  
Vivienda y Desarrollo Territorial  
República de Colombia



**IDEAM**

Instituto de Hidrología,  
Meteorología y  
Estudios Ambientales



# MAPAS MENSUALES DE PRECIPITACIONES MÁXIMAS ABSOLUTAS EN 24 HORAS

**Preparado por: Grupo de Climatología, Agroclimatología y  
Meteorología Marina de la Subdirección de Meteorología**

- Los mapas se han elaborado con información correspondiente al periodo 1971 a 2005, de alrededor de 1900 estaciones distribuidas en todo el país. A pesar de que se ha realizado una verificación espacial de los datos, su principal utilidad consiste en establecer los patrones generales de comportamiento. A nivel puntual, se sugiere consultar los registros de estaciones pluviográficas, debidamente evaluados por personal con experiencia.

# TÍTULO (Arial Narrow 18pt, blanco, negrilla)



Libertad y Orden  
Ministerio de Ambiente,  
Vivienda y Desarrollo Territorial  
República de Colombia

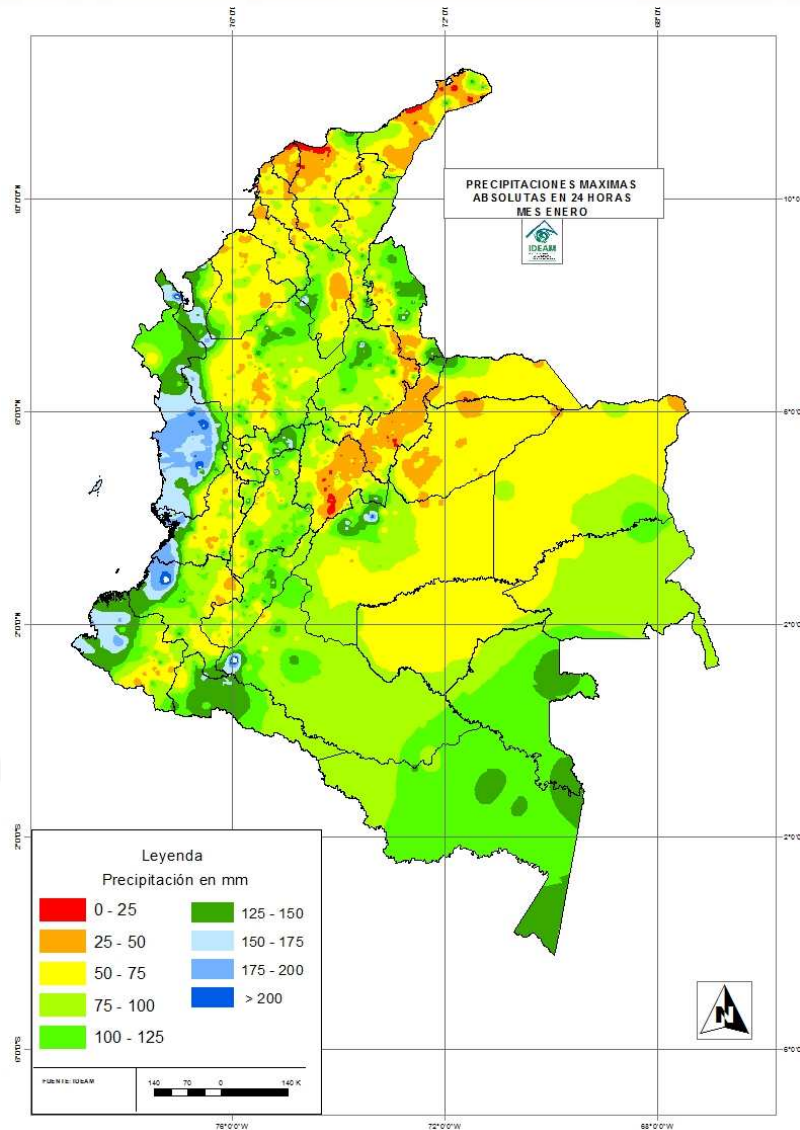


IDEAM

Instituto de Hidrología,  
Meteorología y  
Estudios Ambientales



La Adaptación de Colombia



# ENERO



Libertad y Orden  
Ministerio de Ambiente,  
Vivienda y Desarrollo Territorial  
República de Colombia

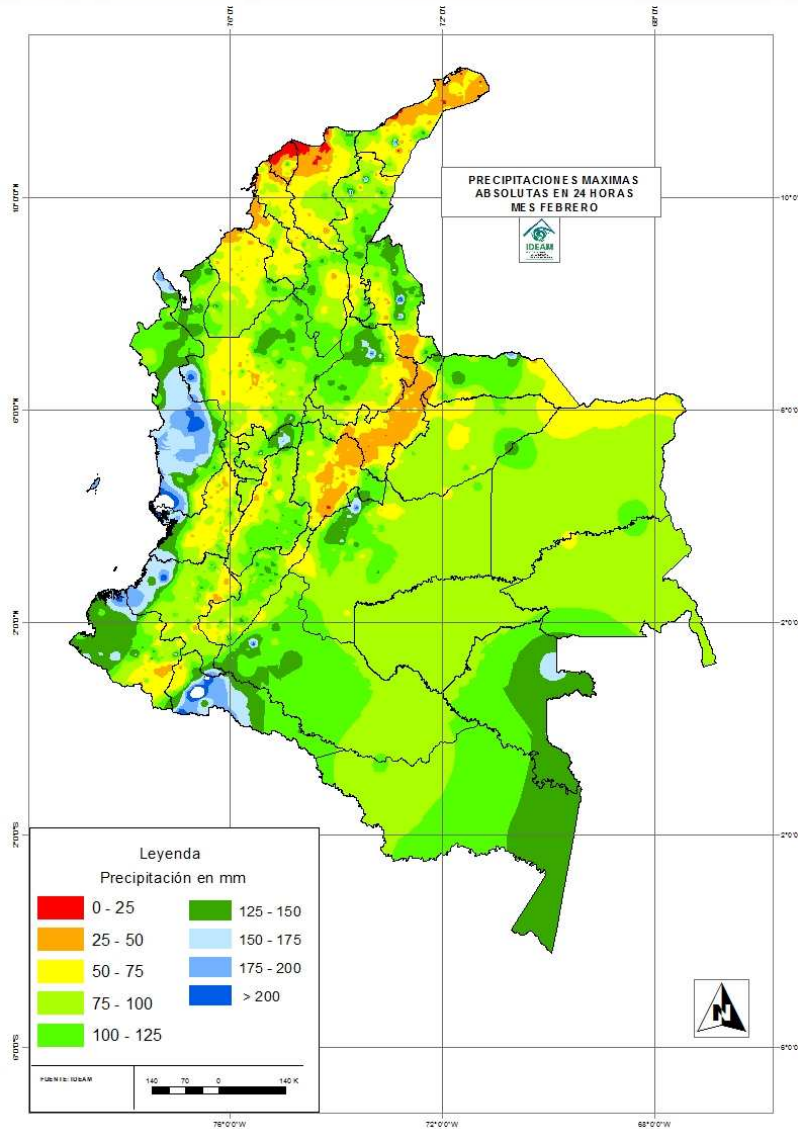


IDEAM

Instituto de Hidrología,  
Meteorología y  
Estudios Ambientales



La Adaptación de Colombia



# FEBRERO



Libertad y Orden  
Ministerio de Ambiente,  
Vivienda y Desarrollo Territorial  
República de Colombia

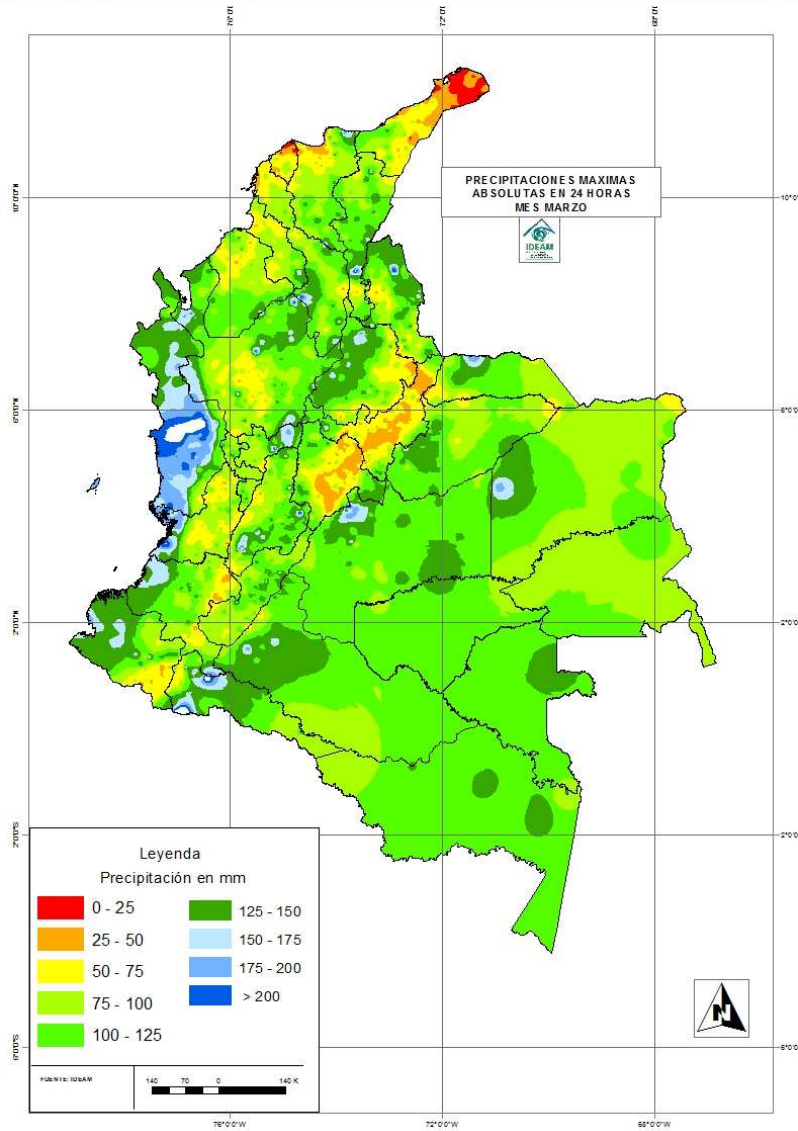


IDEAM

Instituto de Hidrología,  
Meteorología y  
Estudios Ambientales



La Adaptación de Colombia



# MARZO





Libertad y Orden  
Ministerio de Ambiente,  
Vivienda y Desarrollo Territorial  
República de Colombia

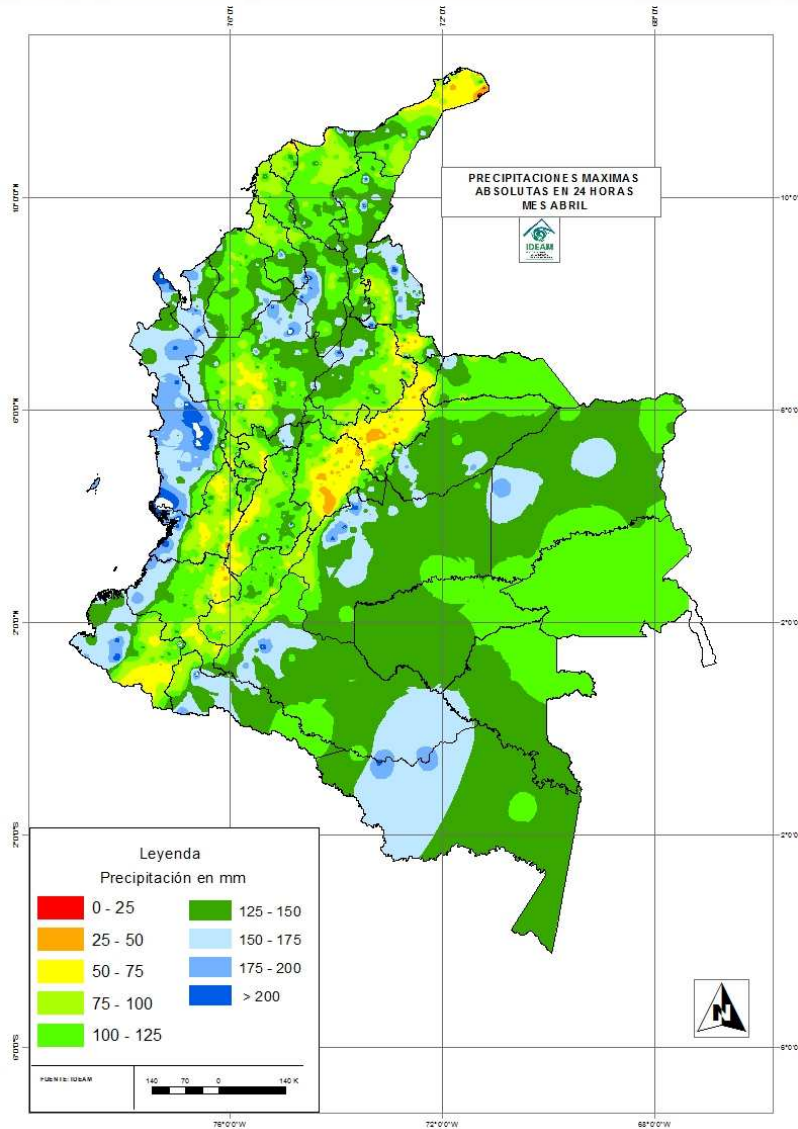


IDEAM

Instituto de Hidrología,  
Meteorología y  
Estudios Ambientales



La Adaptación de Colombia



# ABRIL



Libertad y Orden  
Ministerio de Ambiente,  
Vivienda y Desarrollo Territorial  
República de Colombia

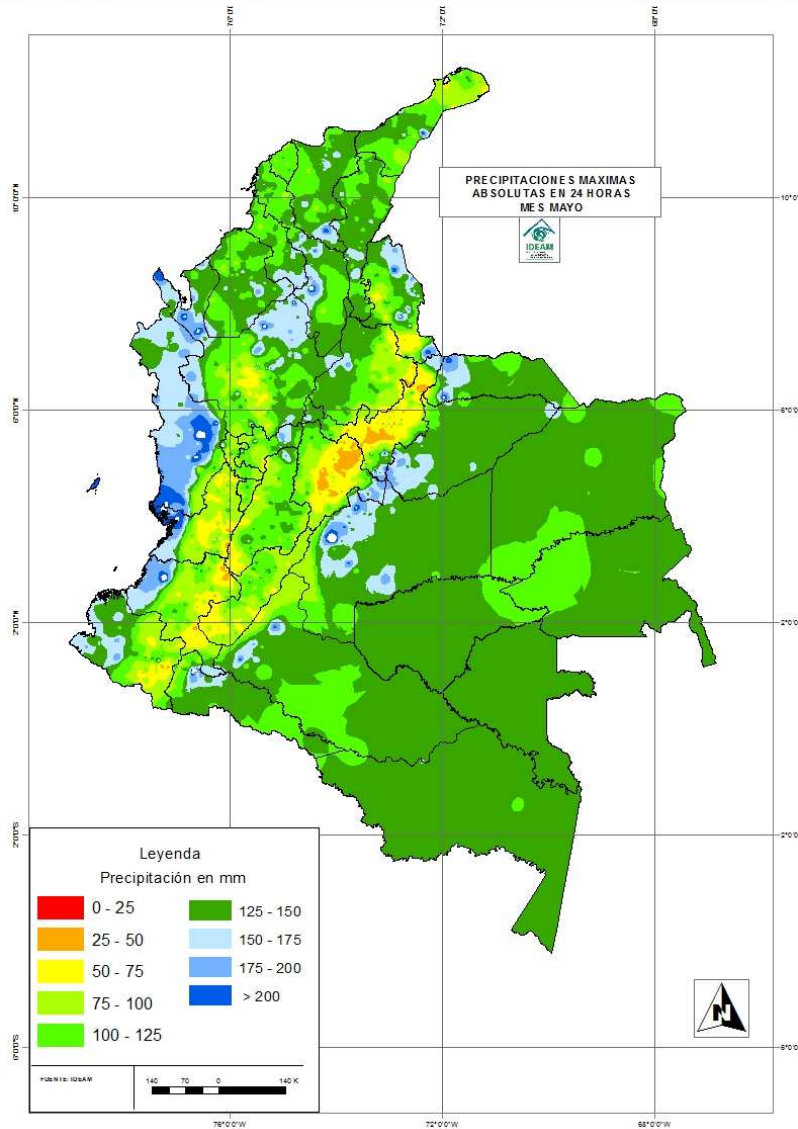


IDEAM

Instituto de Hidrología,  
Meteorología y  
Estudios Ambientales



II Congreso  
Nacional  
de Clima  
2011  
La Adaptación de Colombia



# MAYO



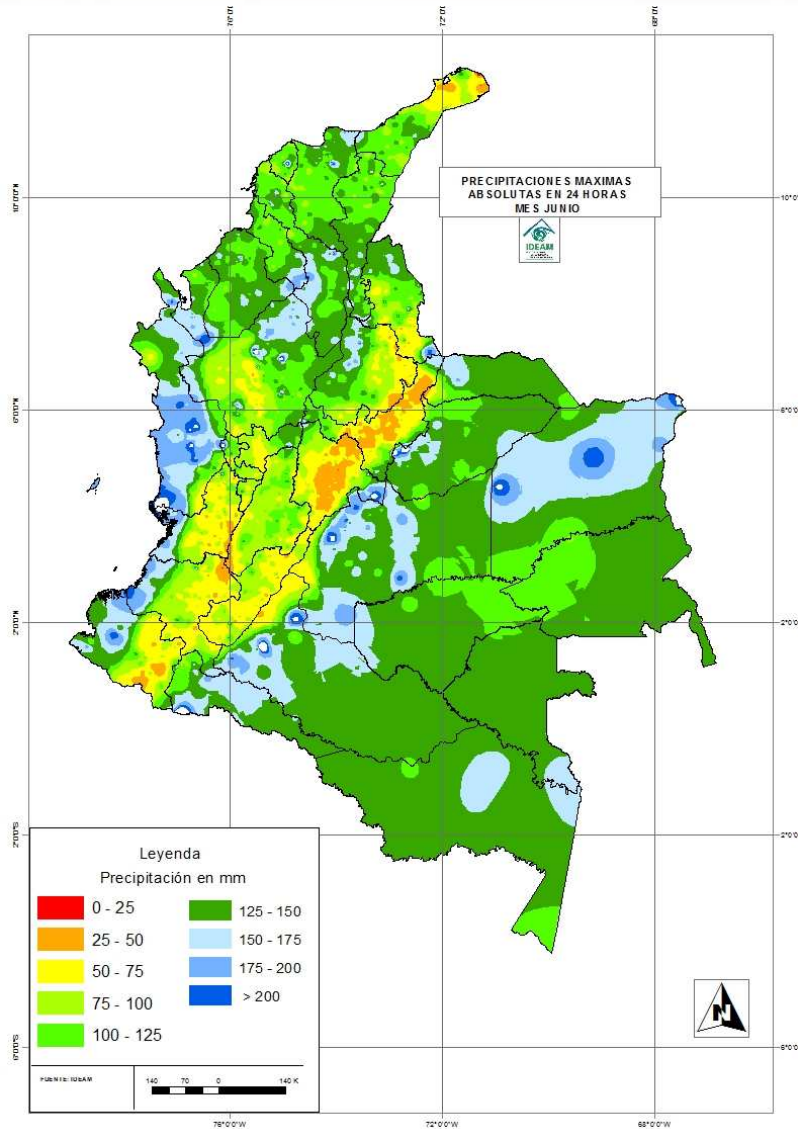
Libertad y Orden  
Ministerio de Ambiente,  
Vivienda y Desarrollo Territorial  
República de Colombia



Instituto de Hidrología,  
Meteorología y  
Estudios Ambientales



II Congreso Nacional  
del Clima  
2011  
La Adaptación de Colombia



# JUNIO





Libertad y Orden  
Ministerio de Ambiente,  
Vivienda y Desarrollo Territorial  
República de Colombia

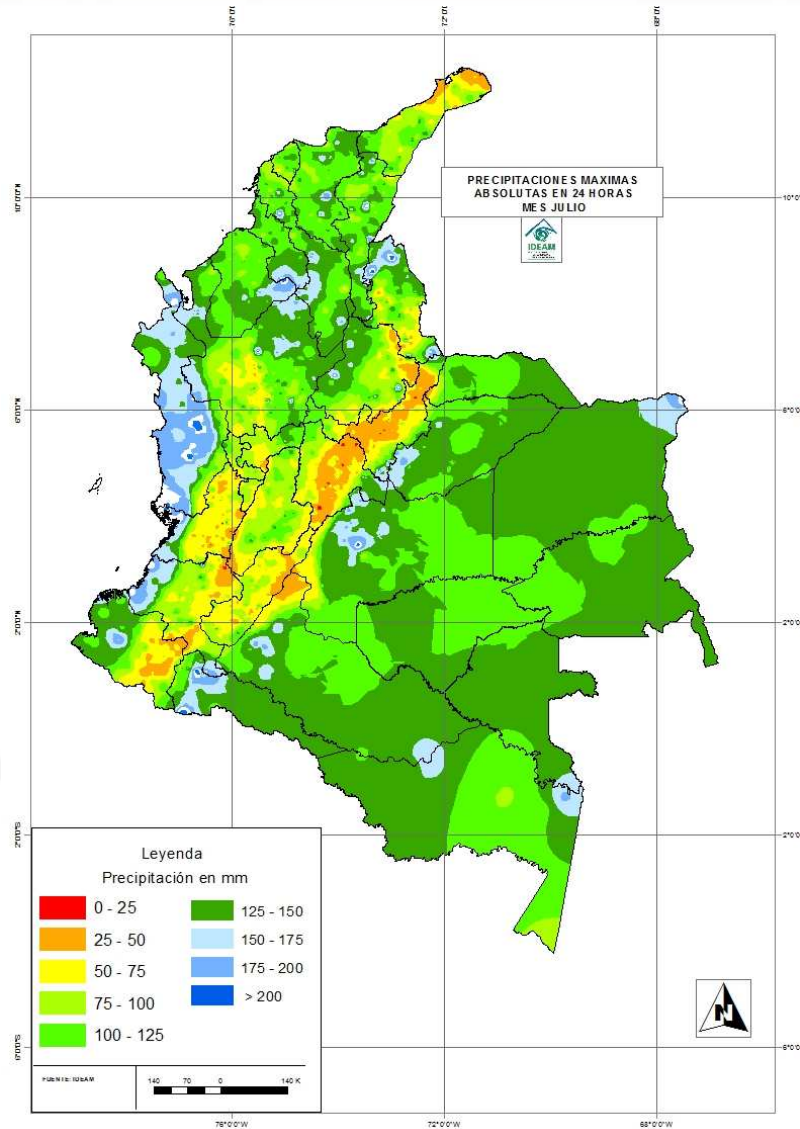


IDEAM

Instituto de Hidrología,  
Meteorología y  
Estudios Ambientales



La Adaptación de Colombia



# JULIO



Libertad y Orden  
Ministerio de Ambiente,  
Vivienda y Desarrollo Territorial  
República de Colombia

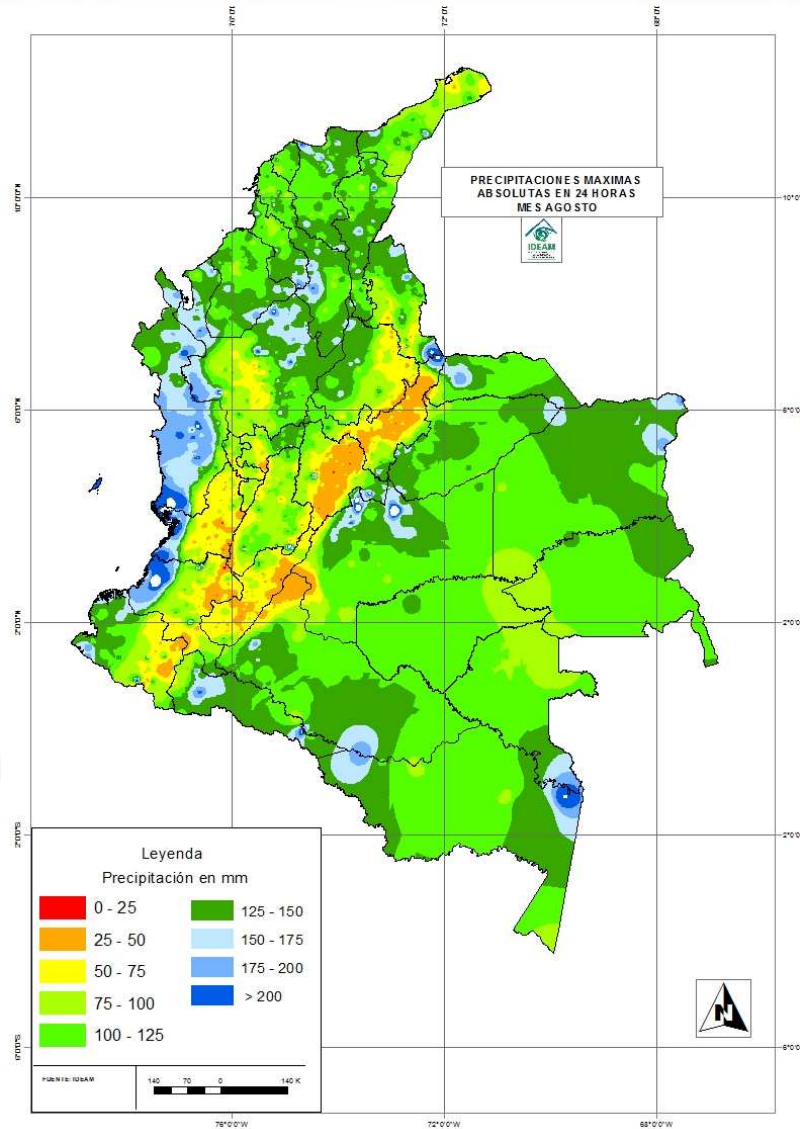


IDEAM

Instituto de Hidrología,  
Meteorología y  
Estudios Ambientales



La Adaptación de Colombia



# AGOSTO



Libertad y Orden  
Ministerio de Ambiente,  
Vivienda y Desarrollo Territorial  
República de Colombia

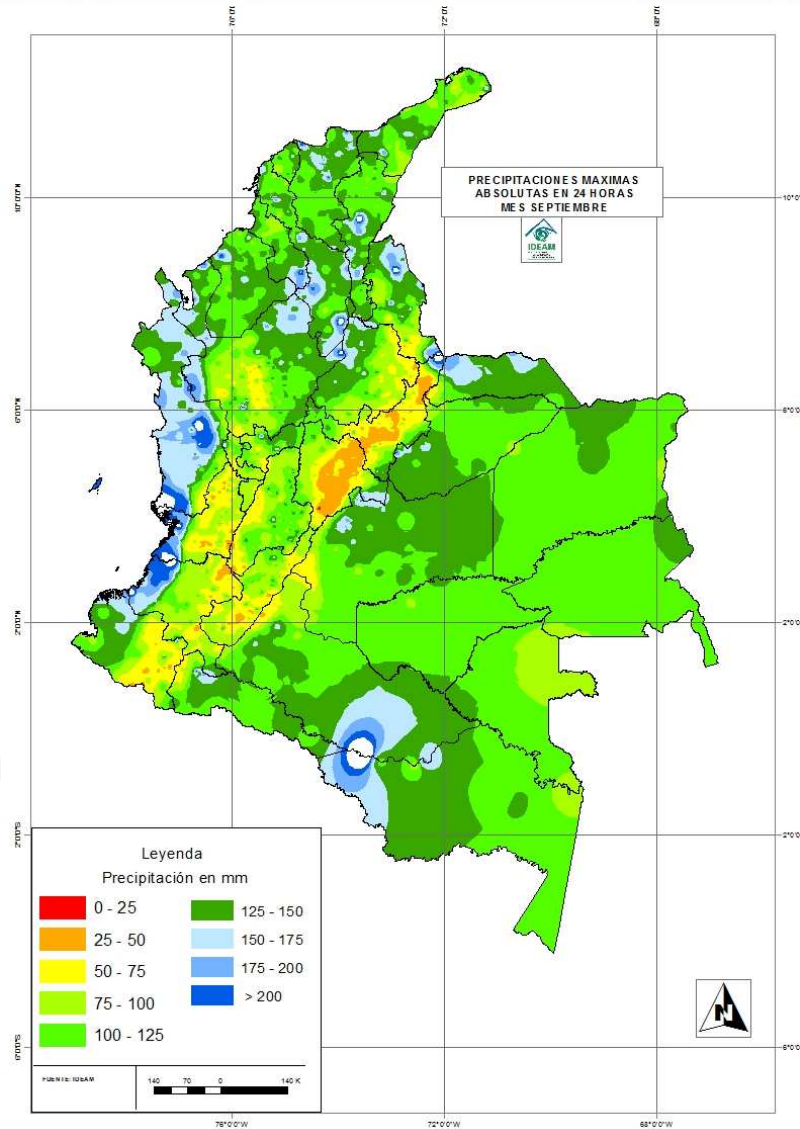


IDEAM

Instituto de Hidrología,  
Meteorología y  
Estudios Ambientales



La Adaptación de Colombia



# SEPTIEMBRE



Libertad y Orden  
Ministerio de Ambiente,  
Vivienda y Desarrollo Territorial  
República de Colombia

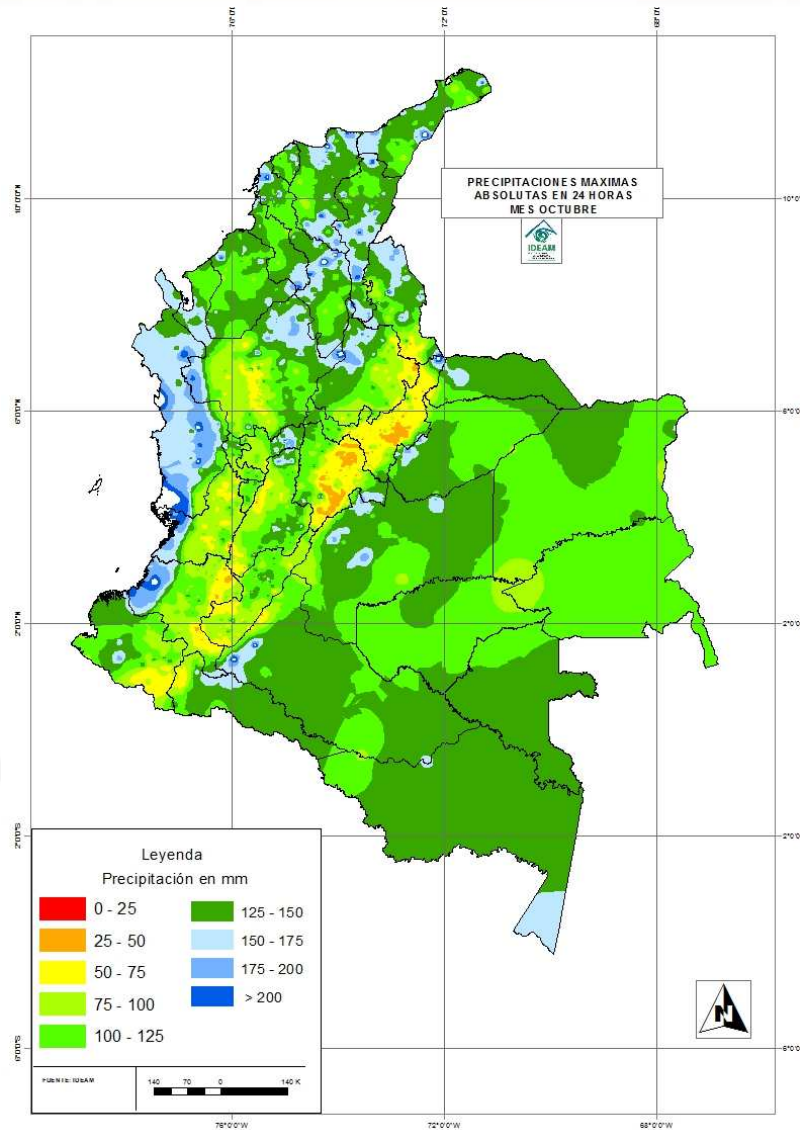


IDEAM

Instituto de Hidrología,  
Meteorología y  
Estudios Ambientales



La Adaptación de Colombia



# OCTUBRE



Libertad y Orden  
Ministerio de Ambiente,  
Vivienda y Desarrollo Territorial  
República de Colombia

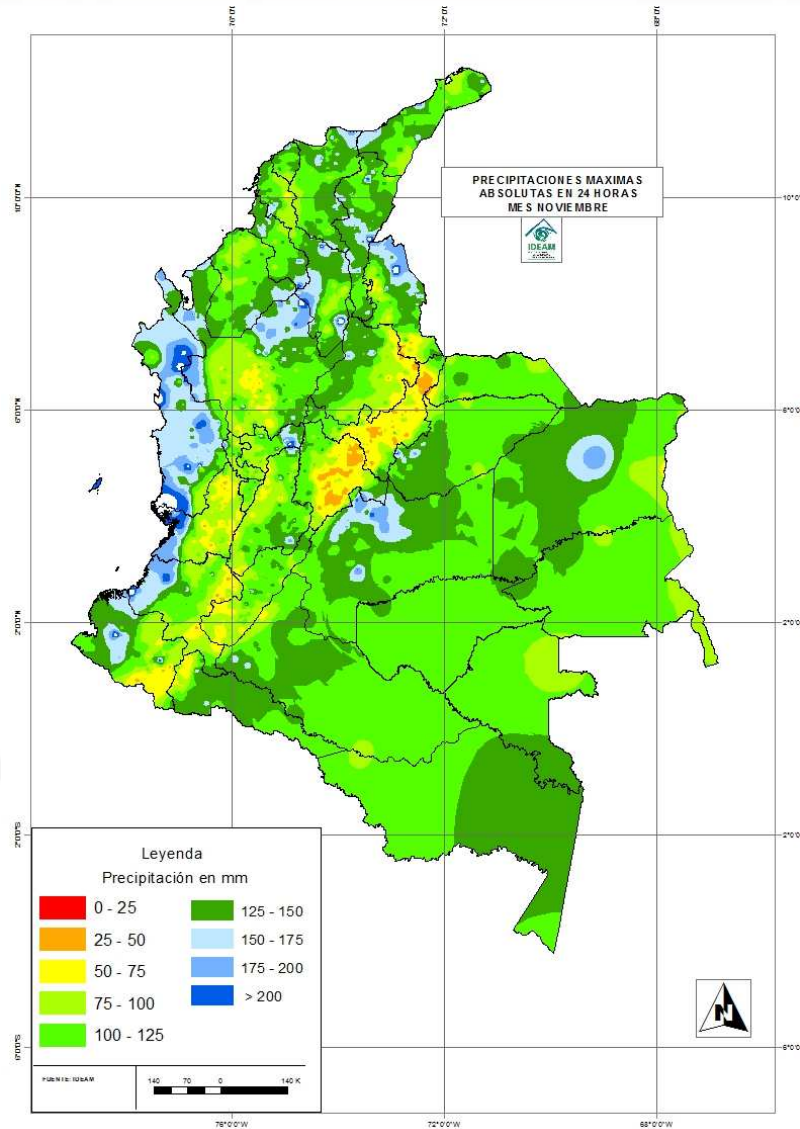


IDEAM

Instituto de Hidrología,  
Meteorología y  
Estudios Ambientales



La Adaptación de Colombia



# NOVIEMBRE





Libertad y Orden  
Ministerio de Ambiente,  
Vivienda y Desarrollo Territorial  
República de Colombia

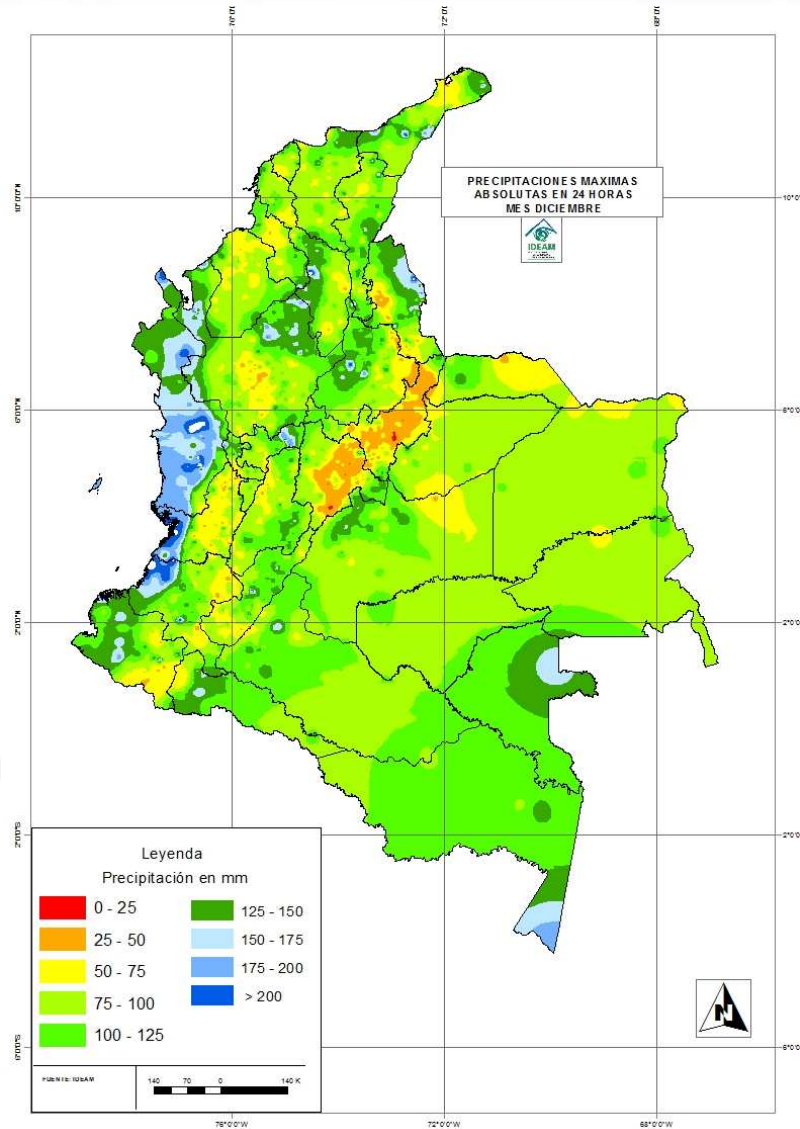


IDEAM

Instituto de Hidrología,  
Meteorología y  
Estudios Ambientales



La Adaptación de Colombia



# DICIEMBRE



Libertad y Orden  
Ministerio de Ambiente,  
Vivienda y Desarrollo Territorial  
República de Colombia

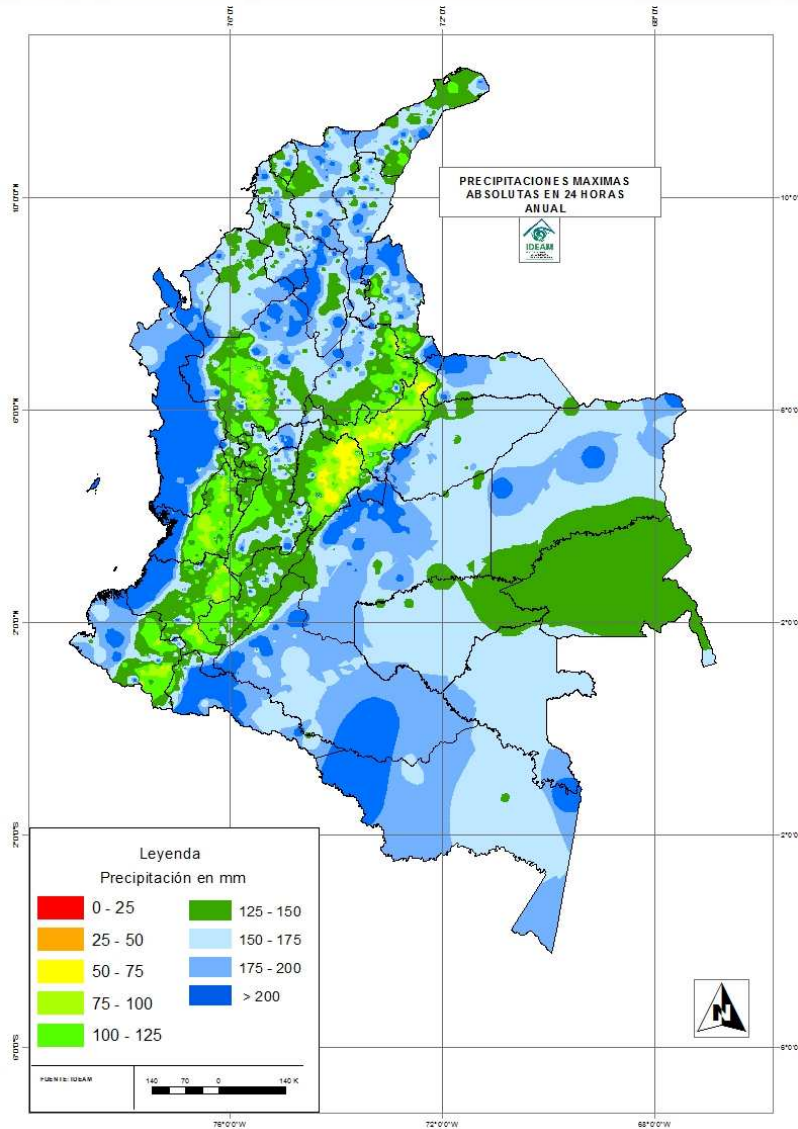


IDEAM

Instituto de Hidrología,  
Meteorología y  
Estudios Ambientales



La Adaptación de Colombia



# ANUAL